


MIEJSCOWY PLAN ZAGOSPODAROWANIA PRZESTRZENNEGO M. NOWA SÓL

OBEJMUJĄCY TEREN POŁOŻONY NA WSCHÓD OD ULICY WROCŁAWSKIEJ I GŁOGOWSKIEJ

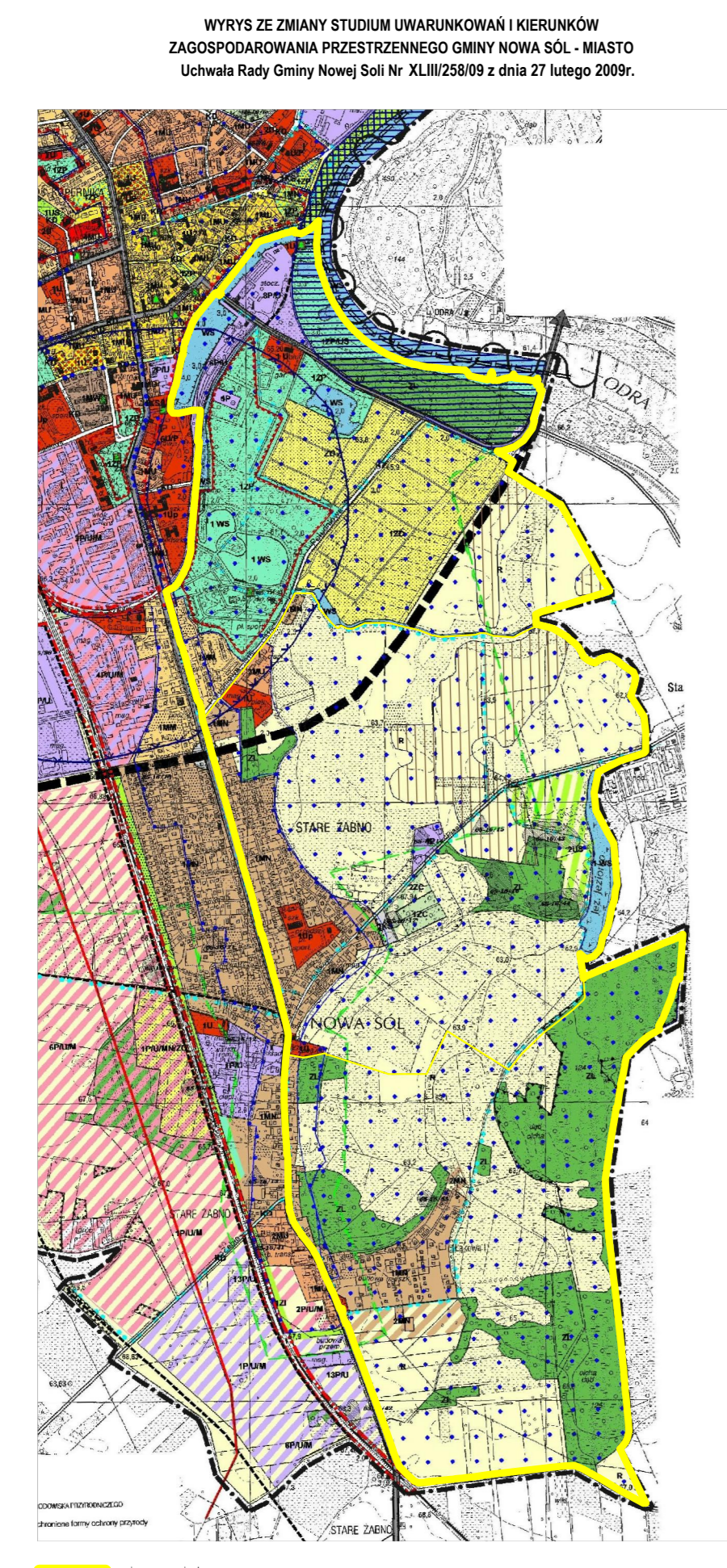
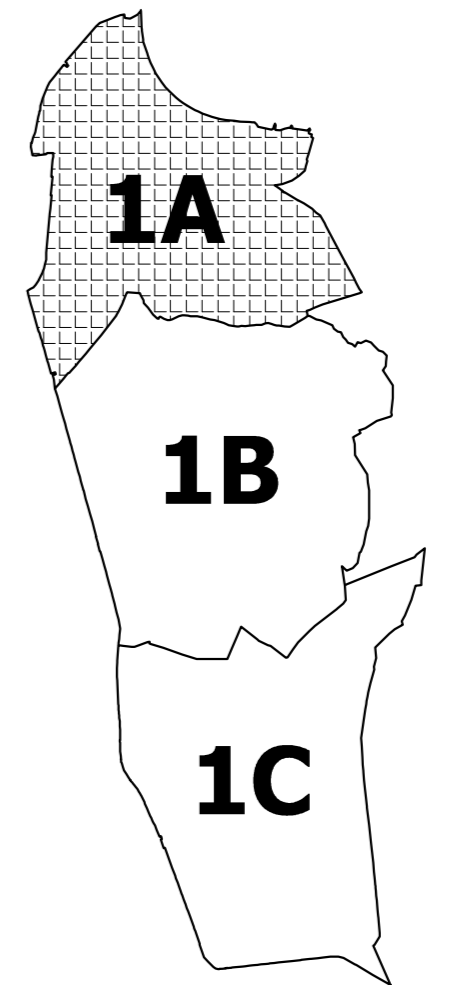


Załącznik Nr 1A
do uchwały Nr LI / 372 / 13
Rady Miejskiej w Nowej Soli
z dnia 29 listopada 2013 r.



SKALA 1:2000

SCHEMAT PODZIAŁU
RYSUNKU PLANU NA CZĘŚCI



OZNACZENIA OBOWIĄZUJĄCE

	granica obszaru objętego planem
	linie rozgraniczające tereny
	umowne linie rozgraniczające tereny
	nieprzekraczalne linie zabudowy
	tereny zabudowy mieszkaniowej jednorodzinnej
	tereny zabudowy zagrodowej
	tereny zabudowy mieszkaniowej jednorodzinnej i zagrodowej
	tereny zabudowy mieszkaniowej jednorodzinnej z usługami
	tereny zabudowy mieszkaniowej wielorodzinnej
	tereny zabudowy usługowej
	tereny usług publicznych
	tereny obiektów produkcyjnych, składów i magazynów
	tereny produkcyjno-usługowe
	tereny usługowo - produkcyjne
	tereny rolnicze
	tereny sportu i rekreacji
	tereny zieleni urządzonej
	tereny zieleni urządzonej wraz z obiektami sportu i rekreacji
	tereny cmentarza
	tereny zieleni izolacyjnej
	tereny lasów
	tereny ogródków działkowych
	tereny infrastruktury technicznej - woda
	tereny infrastruktury technicznej - melioracje
	tereny infrastruktury technicznej - elektroenergetyka
	tereny wód powierzchniowych śródlądowych
	rezerwa terenów drogi publicznej klasy głównej
	teren dróg publicznych klasy zbiorczej
	tereny dróg publicznych klasy dojazdowej
	droga transportu rolnego
	droga wewnętrzna
	tereny komunikacji
	ciąg pieszo - jezdny
	ciąg pieszy
	granica terenów lasów ochronnych (wodochronnych)
	granica ochrony źródła wody podziemnej objętego ochroną
	granica obszaru Natura 2000 PLB080004 Dolina Środkowej Odry
	zieleni izolacyjna wewnętrzna
	przepompownie ścieków
	przepompownia
	obiekty objęte ochroną konserwatorską
	granica strefy "A" ścisłej ochrony konserwatorskiej
	granica strefy "OW" obserwacji archeologicznej
	granica strefy "K" ochrony krajobrazu kulturowego
	granica terenu służącego organizacji imprez masowych
	granica obszaru szczególnego zagrożenia powodzią Q10%
	obszar potencjalnego zagrożenia powodzią

OZNACZENIA INFORMACYJNE

	granice obrębów
	granica strefy ochrony sanitarnej od cmentarza 50 m
	granica strefy ochrony sanitarnej od cmentarza 150 m
	ścieżki rowerowe
	istniejąca linia energetyczna SN 20 kV wraz ze strefą ochronną
	stanowiska archeologiczne o powierzchni do 0,5 ha
	stanowiska archeologiczne o powierzchni powyżej 0,5 ha
	stanowiska archeologiczne punktowe
	obiekty przeznaczone do wyburzenia
	pomniki przyrody
	wraz z numerem ewidencyjnym
	pomniki
	istniejąca dominanta
	granica terenów lasów ochronnych (wodochronnych)
	granica ochrony źródła wody podziemnej objętego ochroną
	granica obszaru Natura 2000 PLB080004 Dolina Środkowej Odry
	zieleni izolacyjna wewnętrzna
	przepompownie ścieków
	przepompownia
	obiekty objęte ochroną konserwatorską
	granica strefy "A" ścisłej ochrony konserwatorskiej
	granica strefy "OW" obserwacji archeologicznej
	granica strefy "K" ochrony krajobrazu kulturowego
	granica terenu służącego organizacji imprez masowych
	granica obszaru szczególnego zagrożenia powodzią Q10%
	obszar potencjalnego zagrożenia powodzią

KARTA REJESTRACYJNA UDOŚTĘPNIENIA MAPY CYFROWEJ

Wzrost: 180 cm, Ciężar ciała: 75 kg, Ciężar ciała w stosunku do wzrostu: 21,5 kg/m²

Imię: Jan, Nazwisko: Nowak, Data urodzenia: 15.01.1980, Płeć: M, Kolor włosów: Brązowy, Kolor oczu: Niebieski

Adres: ul. Głogowska 10, 50-100 Nowa Sól

Typ pliku: PDF, Rozmiar pliku: 10 MB, Wskazanie: 1:1000

Format przekazywanych danych: XML

MAPA: ZASADNICZA/EWIDENCYJNA

TYTUŁ: MIEJSCOWY PLAN ZAGOSPODAROWANIA PRZESTRZENNEGO M. NOWA SÓL

NUMER FAKTURY PODDOK za udostępnienie danych: 123456789

Dane o udostępnieniu mapie

Na podstawie art. 18 Ustawy Prawo geodezyjne, geodezyjne, inżynierskie i inżynierskie i rozporządzenia Rady Ministrów z dnia 12.12.2002 r. (Dz.U. z dnia 12.12.2002 r.)

PRACOWNIA PROJEKTOWA PLAN
Zielona Góra, ul. Browarna 1, tel. (068) 45 18 430

ZESPÓŁ PROJEKTOWY

mgr inż. arch. Jadwiga Dyrnikom Z-504
mgr inż. arch. Bożena Wesolowska Z-235
mgr inż. arch. Agnieszka Paszkudzka-Nosek
mgr inż. Paweł Winturski
mgr inż. Grzegorz Machel
mgr inż. Jerzy Walkowiak
inż. Katarzyna Kramer

