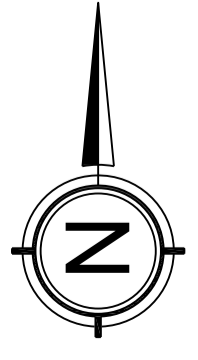
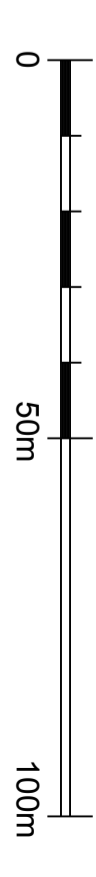
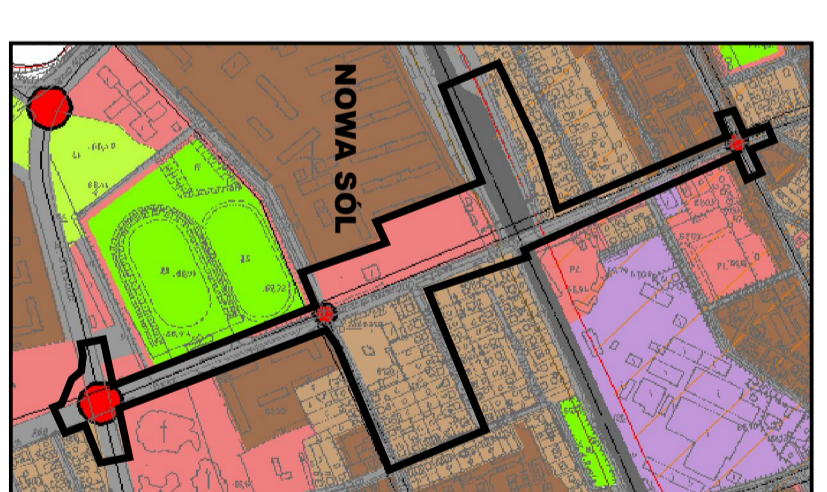


MIASTO NOWA SÓL TEREN PRZYLEGLY DO UL. 1-GO MAJA MIEJSCOWY PLAN ZAGOSPODAROWANIA PRZESTRZENNEGO

SKALA 1:1000



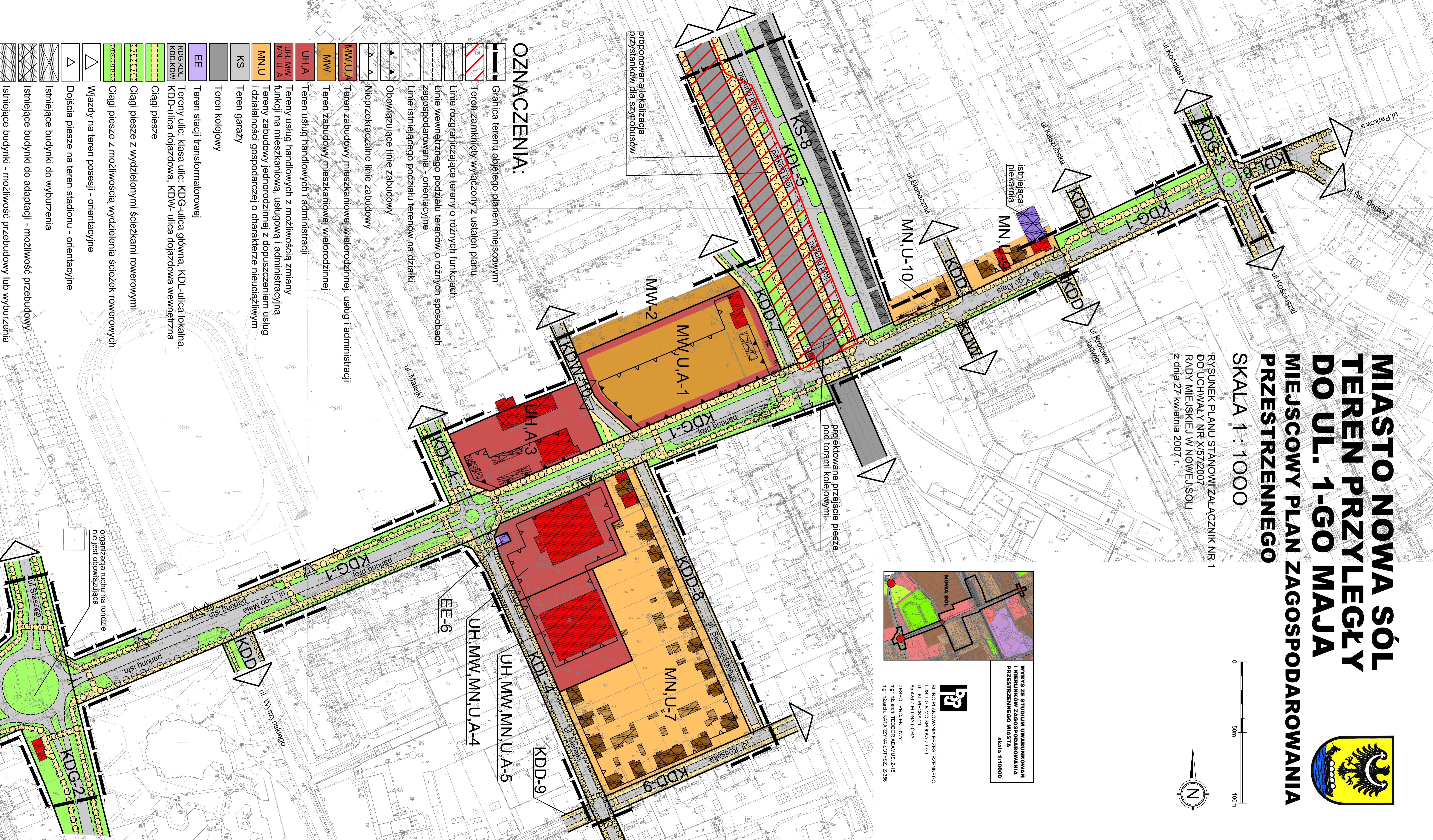
RYSunEK PLANU STANOWI ZALĄCZNIK NR 1
DO UCHWAŁY NR XI/571/2007
RADY MIEJSKIEJ W NOWEJ SOLI
z dnia 27 kwietnia 2007 r.



WYRS ZE STUDIUM UMARUNKOWAN
I KIERUNKÓW ZAGOSPODAROWANIA
PRZESTRZENNEGO MIASTA
skala 1:10000



BIURO PLANOWANIA PRZESTRZENNEGO
LUSIUS & INC SPÓŁKA Z O.O.
UL. KUPIECKA 21
65-433 ZIELONA GÓRA
ZESPÓŁ PROJEKTOWY:
mgr inż. arch. TEODOR ADAMUS, Z.181
mgr inż. arch. KATARZYNA LOTYSZ, Z.356



OZNACZENIA:

- Granica terenu objętego planem miejscowym
- Teren zamknięty wyłączony z ustalen planu
- Linie rozgraniczające tereny o różnych funkcjach
- Linie wewnętrznego podziału terenów o różnych sposobach zagospodarowania - orientacyjne
- Linie istniejącego podziału terenów na działki
- Obowiązuje linie zabudowy
- Nieprzekraczalne linie zabudowy
- Teren zabudowy mieszkaniowej wielorodzinnej; usług i administracji
- MW, U, A
- MW
- U, H, A
- U, H, MW, MN, U, A
- MN, U
- KS
- EE
- Teren stacji transformatorowej
- Tereny ulic: KDG-ulica główna, KDL-ulica lokalna, KDD-ulica dojazdowa, KDW- ulica dojazdowa wewnętrzna
- Ciągi piesze
- Ciągi piesze z wydzielnymi ścieżkami rowerowymi
- Ciągi piesze z możliwością wydzielenia ścieżek rowerowych
- Wjazdy na teren posesji - orientacyjne
- Dojścia piesze na teren stadionu - orientacyjne
- Istniejące budynki do wyburzenia
- Istniejące budynki do adaptacji - możliwość przebudowy
- Istniejące budynki - możliwość przebudowy lub wyburzenia

proponowana lokalizacja przystanków dla szynobusów

projektowane przejście piesze pod torami kolejowymi

organizacja ruchu na rondzie nie jest obowiązująca